



**КОМИТЕТ ИМУЩЕСТВЕННЫХ ОТНОШЕНИЙ
АДМИНИСТРАЦИИ ПЕРМСКОГО МУНИЦИПАЛЬНОГО ОКРУГА**

РЕШЕНИЕ

о размещении объектов № 3548

Пермский край
Пермский округ

06.12.2024

Комитет имущественных отношений администрации Пермского муниципального округа разрешает Акционерному обществу «Газпром газораспределение Пермь» (ИНН 5902183841, ОГРН 1025900512670, почтовый адрес: 614000, г. Пермь, ул. Петропавловская, 43)

размещение объекта «газопровод давлением до 1,2 Мпа, для размещения которого не требуется разрешения на строительство»

на землях государственная собственность на которые не разграничена

на срок 1 год

Местоположение: Пермский край, Пермский муниципальный округ, с.п. Сылва, ул. Пушкина, к дому 10/1

Приложение: схема предполагаемых к использованию земель или части земельного участка.

Особые условия использования:

1. При размещении объекта учесть параметры ширины проезда улично-дорожной сети, во избежание сужения полосы отвода дороги.
2. Получение разрешения на производство земляных работ.

Заместитель председателя комитета


(подпись печать)  М.В. Королева

Схема предполагаемых к использованию земель или части земельного участка

Объект: Газопровод давлением до 1.2 Мпа, для размещения которого не требуется разрешения на строительство

Местоположение: расположенных по адресу: Пермский край, Пермский м.о, с.п. Сыдва, ул. Пушкина, к дому 10/1

Площадь земель или части земельного участка, кв.м.: 708








Категория земель: земли населенных пунктов

Вид разрешенного использования: -

Каталог координат, м

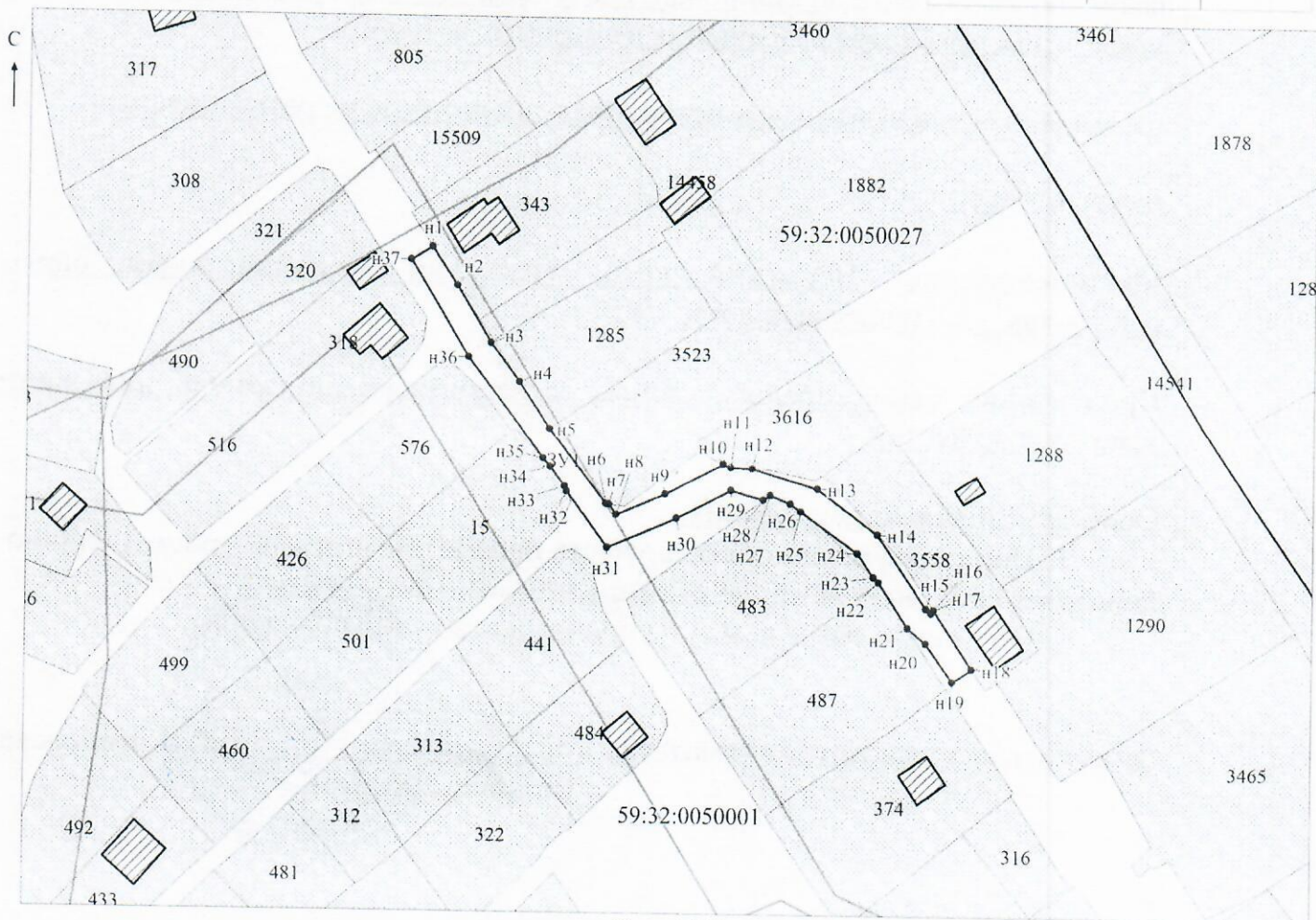
№ точки границы	X	Y
n1	521601.68	2259505.53
n2	521594.48	2259510.30
n3	521583.86	2259516.67
n4	521576.46	2259522.12
n5	521567.58	2259527.83
n6	521553.46	2259538.55
n7	521553.38	2259539.12
n8	521551.47	2259540.53
n9	521555.41	2259549.71
n10	521561.17	2259560.58
n11	521560.54	2259562.00
n12	521560.36	2259566.02
n13	521556.74	2259578.32
n14	521548.30	2259589.57
n15	521534.75	2259598.82
n16	521533.92	2259599.84
n17	521534.45	2259600.27
n18	521523.62	2259607.42
n19	521521.12	2259603.86
n20	521528.30	2259598.83
n21	521531.11	2259595.37
n22	521539.50	2259589.88
n23	521540.42	2259588.90
n24	521544.80	2259585.91
n25	521552.42	2259575.28
n26	521553.85	2259573.32
n27	521555.47	2259569.50
n28	521554.51	2259568.18
n29	521556.30	2259562.09
n30	521550.89	2259551.87
n31	521545.31	2259538.85
n32	521555.74	2259531.17
n33	521556.65	2259530.78
n34	521560.30	2259528.03
n35	521561.88	2259526.65
n36	521581.08	2259512.50
n37	521599.31	2259501.58
n1	521601.68	2259505.53

Условные обозначения:

-  - границы и номер земельного участка, сведения о которых внесены в ЕГРН
 -  - границы и номер объекта капитального строительства, сведения о которых внесены в ЕГРН
 -  - граница кадастрового квартала
 -  - предполагаемый участок земель, на которых планируется размещение объекта
 -  - зоны с особыми условиями использования территории, сведения о которых внесены в ЕИРП
 -  - обозначение запрашиваемого земельного участка
 -  - характеристика точки границ земель или части земельного участка
- 59:32:0050027 - номер кадастрового квартала

Описание границ смежных землепользователей:

- От точки n1 до точки n2 - земельный участок с кадастровым номером 59:32:0050027:343
- От точки n2 до точки n4 - земли общего пользования
- От точки n4 до точки n5 - земельный участок с кадастровым номером 59:32:0050027:1285
- От точки n5 до точки n7 - земельный участок с кадастровым номером 59:32:0050027:3523
- От точки n7 до точки n10 - земли общего пользования
- От точки n10 до точки n12 - земельный участок с кадастровым номером 59:32:0050027:3616
- От точки n12 до точки n17 - земли общего пользования
- От точки n17 до точки n18 - земельный участок с кадастровым номером 59:32:0050027:3558
- От точки n18 до точки n21 - земли общего пользования
- От точки n21 до точки n22 - земельный участок с кадастровым номером 59:32:0050002:487
- От точки n22 до точки n23 - земельный участок с кадастровым номером 59:32:0050002:483
- От точки n23 до точки n25 - земли общего пользования
- От точки n25 до точки n28 - земельный участок с кадастровым номером 59:32:0050002:483
- От точки n28 до точки n32 - земли общего пользования
- От точки n32 до точки n35 - земельный участок с кадастровым номером 59:32:0050001:15
- От точки n35 до точки n1 - земли общего пользования



Масштаб 1:1000

МСК-59

Заявитель: МП / Захарова Е. Л.
 (подпись, расшифровка подписи)
 (для юридических лиц и индивидуальных предпринимателей)